2 拡大図

凡例			
	指定緊急避難場所		指定避難所
	福祉避難所		ヘリポート

凡例			
	役場		学校
	警察署		神社
	消防署		寺院
	郵便局		

凡例	
	国　道
	一般県道
	J　R

凡例	
	特別警戒区域・土石流
	警戒区域・土石流
	特別警戒区域・急傾斜地の崩壊
	警戒区域・急傾斜地の崩壊

浸水深	
	0.5m 未満の区域
	0.5m ～ 3.0m 未満の区域
	3.0m ～ 5.0m 未満の区域
	5.0m ～ 10.0m 未満の区域
	10.0m ～ 20.0m 未満の区域
	20.0m 以上の区域

N

0　1:7,000　250m

9 四蔵・永椎・日当・大岩

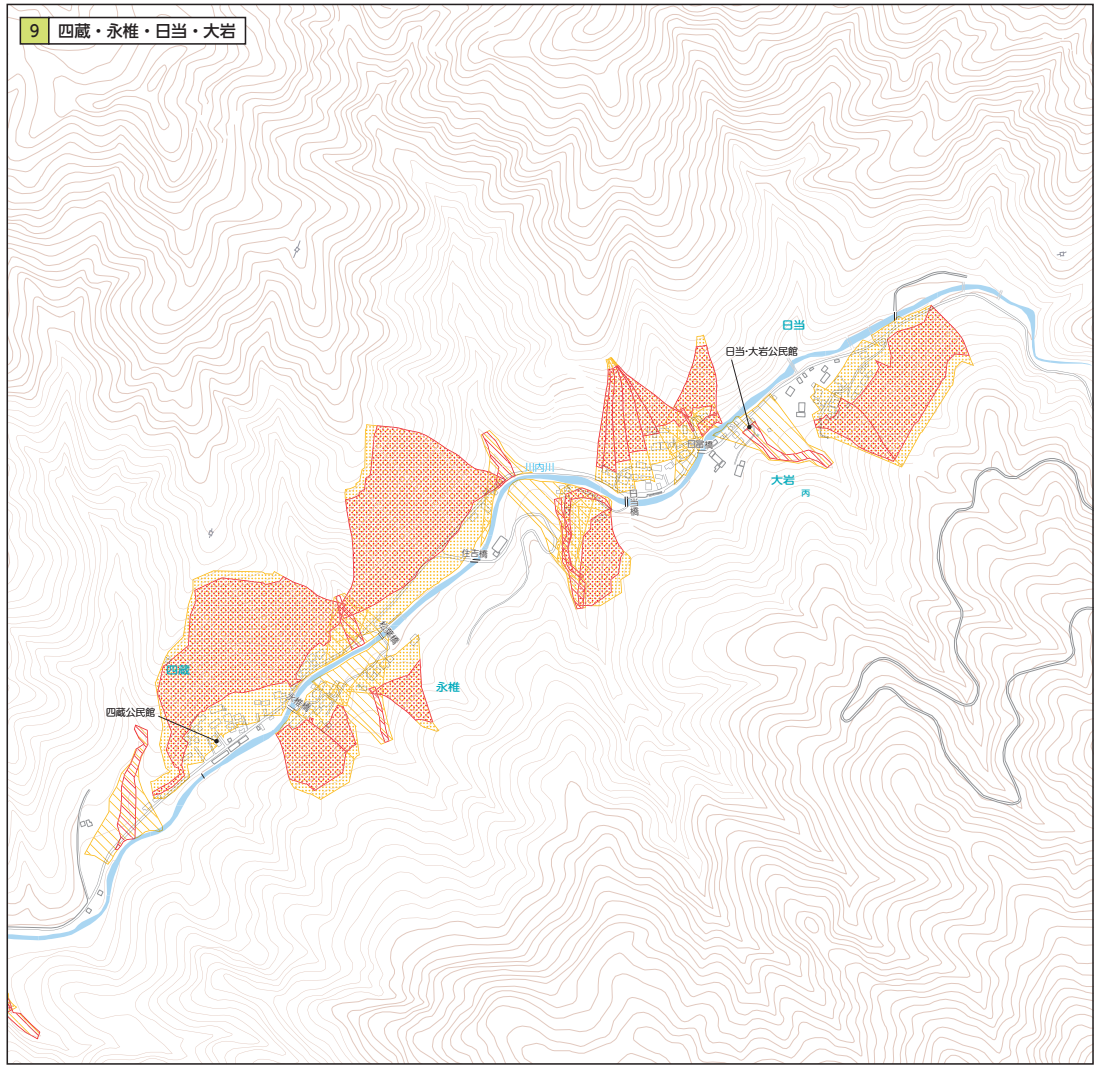

12 部・和田

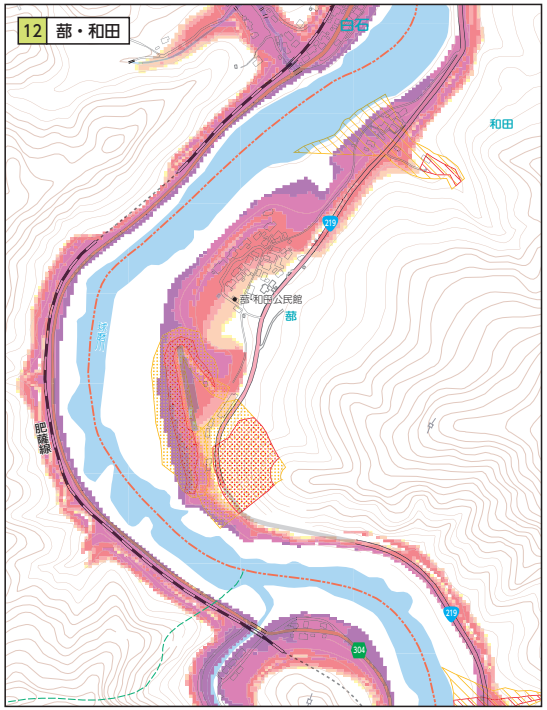

16 高　沢

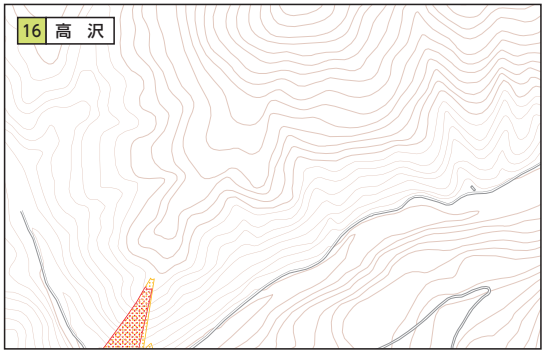

17 高　沢

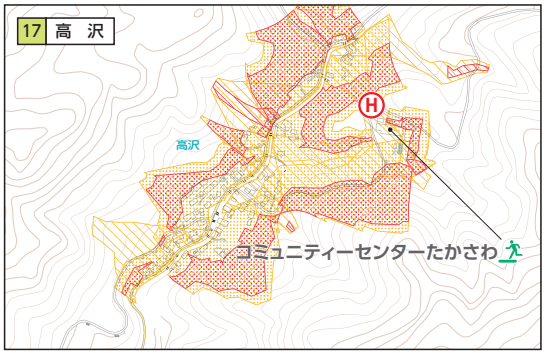

14 球泉洞

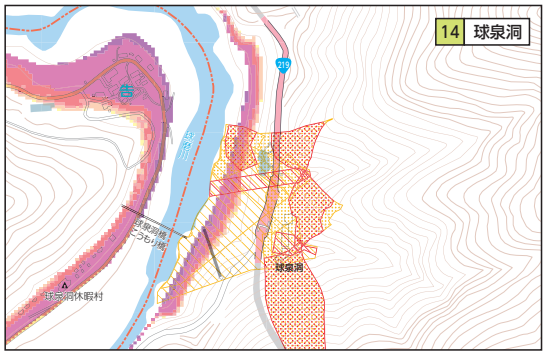

18 高　沢

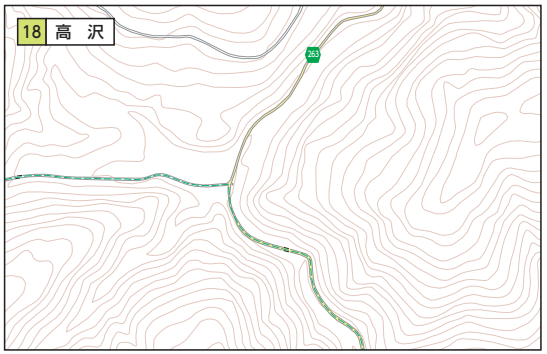

11 横　井

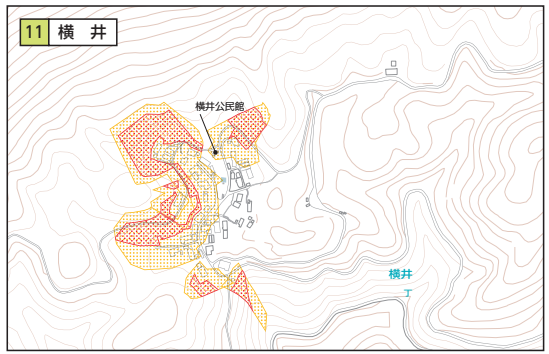

13 大　瀬

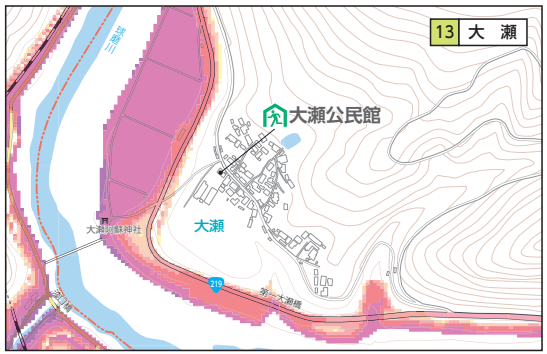

15 沢　見

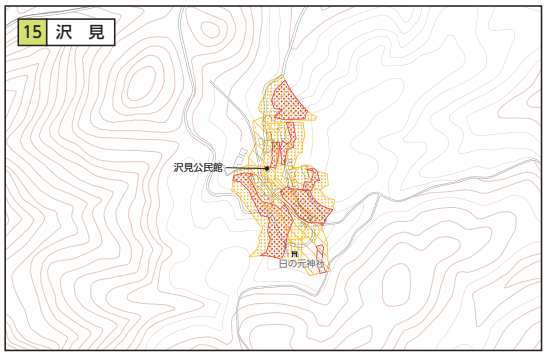
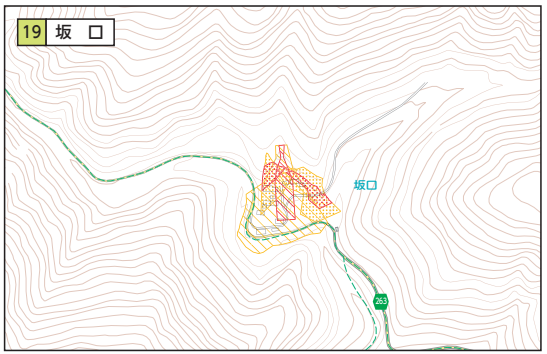
19 坂　口